



MESTNA OBČINA PTUJ
ŽUPANJA

Številka: 007-24/2017-27
Datum: 9. 12. 2021

Mestni svet
Mestne občine Ptuj

ZADEVA: Predlog za obravnavo na 31. redni seji Mestnega sveta Mestne občine Ptuj

NASLOV: **Osutek Odloka o spremembah in dopolnitvah Odloka o kategorizaciji občinskih cest v Mestni občini Ptuj**

PRIPRAVIL: Oddelek za gospodarske dejavnosti
Aleš Gregorec, višji svetovalec

**PRAVNA
PODLAGA:** 23. člen Statuta Mestne občine Ptuj (Uradni vestnik Mestne občine Ptuj, št. 9/07 in 14/20) ter 79. člen Poslovnika Mestnega sveta Mestne občine Ptuj (Uradni vestnik Mestne občine Ptuj, št. 13/20)

POROČEVALEC: Andrej Trunk, vodja Oddelka za gospodarske dejavnosti
Aleš Gregorec, višji svetovalec na Oddelku za gospodarske dejavnosti

**PRISTOJNO
DELOVNO TELO:** Odbor za okolje in prostor ter gospodarsko infrastrukturo,
Odbor za gospodarstvo

**PREDLOG
SKLEPA:** Mestni svet Mestne občine Ptuj sprejme osutek Odloka o spremembah in dopolnitvah Odloka o kategorizaciji občinskih cest v Mestni občini Ptuj, v predloženem besedilu.

Nuška Gajšek
županja

Prilogi:

- osutek odloka z obrazložitvijo
- elaborat
- veljavni odlok

Na podlagi Zakona o cestah (Uradni list RS, št. 109/10, 48/12, 36/14 - odl. US, 46/15, 10/18 in 132/21 – ZPrCP-F) in 12. člena Statuta Mestne občine Ptuj (Uradni vestnik Mestne občine Ptuj, št. 9/07 in 14/20) je Mestni svet Mestne občine Ptuj na _____ redni seji, dne _____, sprejel

ODLOK
o spremembah in dopolnitvah Odloka o kategorizaciji občinskih cest
v Mestni občini Ptuj

1. člen

(1) V Odloku o kategorizaciji občinskih cest v Mestni občini Ptuj (Uradni vestnik Mestne občine Ptuj, št. 4/18) se v 4. členu v tabeli »Lokalne ceste (LC) so:« spremenijo naslednje vrstice tako, da se glasijo:

»

3	328031	328141	Ptuj	229	2.035	V	
4	328032	229	Ptuj - Draga	328061	3.732	V	
5	328041	328302	Ptuj - Hajdina	328041	839	V	765 - Hajdina
9	328081	710	Grajenšak - Grajena	710	5.385	V	
10	328082	710	Grajena - Krčevina - Grajenšak	710	5.106	V	
13	328102	713	Ptuj - Spuhlja	2	1.670	V	
15	328131	229	Gerinci - Spodnji Velovlek	060091	2.784	V	
20	328301	710	Zagrebška cesta - od R3 710 do krožišča	328301	906	V	
23	328411	454	Pobrežje - Videm	690	116	V	2.933 - Videm
24	329002	329001	Hajdoše - Skorba - Pot v toplice - Mlinska c. - Mariborska c.	710	2.277	V	1.154 - Hajdina

«.

(2) Doda se nova vrstica 17.1, ki se glasi:

»

17.1	328201	710	Sp. Hajdina - Ptuj	328301	1.602	V	481 - Hajdina
------	--------	-----	--------------------	--------	-------	---	---------------

«.

(3) Črtata se vrstici 19 in 22.

(4) Dosedanji seštevek dolžine odseka cest v tabeli v (m) SKUPAJ: »54.571 m«, se spremeni v »54.826 m«.

2. člen

(1) V 5. členu se v tabeli »Zbirne mestne in zbirne krajevne ceste (LZ) so:« spremenijo naslednje vrstice tako, da se glasijo:

»

6	328172	328171	Peršonova ulica - Rabelčja vas - Mestni Vrh	328152	1.734	V	
17	329281	329002	Zadružni trg - ob Dravi - Perutnina Ptuj	329261	1.474	V	
18	329401	229	Dravska - Cankarjeva - Prešernova	710	1.058	V	
21	329831	328141	Ulica Lackove čete - Krambergerjeva pot	328031	699	V	

«.

(2) Doda se nova vrstica 19.1, ki se glasi:

»

19.1	328172	328171	Peršonova ulica - Rabelčja vas - Mestni Vrh	328152	1.734	V	
------	--------	--------	---	--------	-------	---	--

«.

(3) Črta se vrstica 7.

(4) Dosedanji seštevek dolžine odseka cest v tabeli v (m) SKUPAJ: »17.848 m«, se spremeni v »16.255 m«.

3. člen

(1) V 6. členu se v tabeli »Mestne in krajevne ceste (LK) so:« doda nova vrstica 26.1, ki se glasi:

»

26.1	329611	229	Osojnikova cesta I	328141	116	V	
------	--------	-----	--------------------	--------	-----	---	--

«.

(2) Dosedanji seštevek dolžine odseka cest v tabeli v (m) SKUPAJ: »15.995 m«, se spremeni v »16.111 m«.

4. člen

(1) V 7. členu se v tabeli »Javne poti (JP) so:« spremenijo naslednje vrstice tako, da se glasijo:

»

7	828031	328091	Krčevina pri Vurberku	328082	525	V	
---	--------	--------	-----------------------	--------	-----	---	--

9	828051	328091	Krčevina pri Vurberku - HŠ 142	HŠ 142	166	V	
85	828603	828602	Podvinci - R3 712	712	292	V	
117	829281	454	Skorba - Pot v Toplice	329001	1.310	V	1.313 - Hajdina
118	829331	329002	Hladilnica - Studenčnica	829281	458	V	570 - Hajdina
120	829541	328091	Krčevina pri Vurberku - HŠ 160C	HŠ 160C	88	V	
127	829731	454	Sodnice	HŠ 16	808	V	
184	830321	454	Zagrebska cesta	HŠ 85	454	V	
203	830521	329002	Pot v toplice	Drava	213	V	
215	830611	329002	Elektro MB - Zadrugi trg	HŠ 8	114	V	
223	830671	830651	Mežanova ulica - HŠ 27	HŠ 27	146	V	
232	830711	329841	Čučkova ulica - stadion	stadion	226	V	
280	830981	328091	Vičava - HŠ 118	HŠ 118	62	V	
320	831231	828311	Osojnik III	HŠ 79A	120	V	
351	831443	831442	Rabelčja vas IV	831441	252	V	
361	831531	329611	Osojnikova cesta (HŠ 28 - HŠ 22)	831531	325	V	
415	832021	229	Nova vas VI	HŠ 73	194	V	
460	956081	454	Pobrežje - Videm	690	256	V	3.699 - Videm

«.

(2) Dodajo se nove vrstice 28.1, 54.1, 70.1, 70.2, 194.1, 194.2, 394.1, 401.1, 410.1, 425.1, ki se glasijo:

»

28.1	828202	328082	Krčevina pri Vurberku 102	HŠ 102	104	V	
54.1	828462	828461	Grajenščak 26C	HŠ 26C	260	V	
70.1	828543	828542	Nova vas pri Ptuju 44B	HŠ 44B	127	V	
70.2	828544	828543	Nova vas pri Ptuju 44C	HŠ 44C	28	V	
194.1	830433	329121	Poljska cesta	328201	214	V	

194.2	830434	830433	Rogaška cesta do HŠ 35	HŠ 35	23	V	
394.1	831812	328031	Ulica Jožefe Lackove 49C	HŠ 49C	106	V	
401.1	831891	712	Cesta 8. avgusta 20	HŠ 20	153	V	
410.1	831962	831961	Zechnarjeva ulica V	HŠ 16E	34	V	
425.1	832152	328032	Žabjak 13E	HŠ 13E	168	V	

«.

(3) Črta se vrstica 1.

(4) Dosedanji seštevek dolžine odseka cest v tabeli v (m) SKUPAJ: »133.817 m«, se spremeni v »135.260 m«.

5. člen

V 8. členu se v tabeli »Javne poti za kolesarje (KJ) so:« spremeni prva vrstica tako, da se glasi:

»

1	982801	829141	Slovenja vas - Hajdoše - Skorba - Pot v toplice	329002	562	K	3.048 - Hajdina
---	--------	--------	---	--------	-----	---	-----------------

«.

6. člen

H kategorizaciji občinskih cest, določenih s tem odlokom, je bilo v skladu z določbo 18. člena Uredbe o merilih za kategorizacijo javnih cest (Uradni list RS, št. 49/97, 113/09 in 109/10 - ZCes-1) pridobljeno mnenje Direkcije Republike Slovenije za infrastrukturo št. _____ z dne _____.

7. člen

Ta odlok začne veljati petnajsti dan po objavi v Uradnem vestniku Mestne občine Ptuj.

Številka: 007-24/2017-27

Datum:

OBRAZLOŽITEV

1 Splošno

Na podlagi določil Zakona o cestah (Uradni list RS, št. 109/10, 48/12, 36/14 - odl. US, 46/15, 10/18 in 132/21 – ZPrCP-F - v nadaljevanju: ZCes-1) morajo občine kot upravljavci občinskih cest voditi evidence o občinskih cestah in objektih na njih. Skladno s predpisi Pravilnika o načinu označevanja javnih cest in o evidencah o javnih cestah in objektih na njih (Uradni list RS, št. 49/97 in 2/04 - v nadaljevanju: Pravilnik) in Uredbe o merilih za kategorizacijo javnih cest (Uradni list RS, št. 49/97 in 113/09 - v nadaljevanju: Uredba) so morale občine po uveljavitvi zakonodaje pripraviti odlok o kategorizaciji občinskih cest.

Odlok o kategorizaciji občinskih cest je pravni akt, katerega mora po predhodnem mnenju s strani Direkcije RS za infrastrukturo (v nadaljevanju: DRSI) potrditi mestni svet občine. V skladu z določili Uredbe mora občina, ki želi spremeniti ali dopolniti veljavni Odlok, na DRSI poslati vlogo za spremembo kategorizacije občinskih cest. DRSI ji k ustreznemu gradivu izda mnenje k predlaganim spremembam in dopolnitvam, ali pa občino pozove k odpravi ugotovljenih neskladij.

Mestna občina Ptuj ima sprejet veljaven Odlok o kategorizaciji občinskih cest v Mestni občini Ptuj (Uradni vestnik Mestne občine Ptuj, št. 4/18 – v nadaljevanju: veljavni odlok).

Po letu 2018 je bilo izvedenih nekaj sprememb na obstoječem cestnem omrežju, katere želi občina evidentirati s spremembami in dopolnitvami veljavnega odloka.

Obrazložitve in prikazi sprememb na občinskem cestnem omrežju glede na do sedaj veljavno stanje so prikazani v nadaljevanju v poglavju št. 3.

Po sprejemu predloga sprememb in dopolnitev odloka se bo v Mestni občini Ptuj spremenila skupna dolžina občinskih cest, kar prikazuje spodnja tabela.

S sprejetjem sprememb in dopolnitev odloka se bodo lahko uredili tudi podatki BCP, objekti pa vpisali v kataster GJI, s čimer bo občina uredila kategorizacijo občinskih cest glede na lastne potrebe in trenutno stanje potekov cest na terenu ter izpolnila svoje zakonsko določene obveznosti.

Sprememba dolžin po kategorijah med veljavnim odlokom in Odlokom o spremembah in dopolnitvah Odloka o kategorizaciji občinskih cest v Mestni občini Ptuj v obravnavi:

Prikaz dolžin kategoriziranih občinskih cest po kategorijah med veljavnim odlokom in spremembo odloka v obravnavi:

KATEGORIJA	VELJAVNI ODLOK [m]	ODLOK OBRAVNAVI [m]	RAZLIKA [m]
lokalne ceste - LC	54.571	54.826	255
zbirne krajevne ceste - LZ	17.871	16.255	-1.616
krajevne ceste - LK	15.995	16.111	116
javne poti – JP	133.794	135.260	1.466
javna pot za kolesarje - KJ	562	562	0
SKUPAJ	222.793	223.014	221

2 Namen spremembe veljavnega odloka

Kategorizacija občinskih cest prikazuje dejansko rabo javnih cest na območju občine, ki se s potrebami in skladno z razvojem občine spreminja. Občina je pripravila spremembe in dopolnitve odloka, ker je želela evidentirati spremembe na občinskem cestnem omrežju, ki so nastale po letu 2018, ko je bil objavljen trenutno veljavni Odlok, in tako dopolniti kategorizacijo cest z novimi dejstvi na terenu ter odpraviti morebitna neskladja pri obstoječem stanju.

Skladno z ZCes-1 in Uredbo občina kategorizira ceste, ki so v lasti občine ali predstavljajo javno dobro ter se uporabljajo za javni promet.

Dodatno so se ob pregledu stanja na občinskem cestnem omrežju ugotovila posamezna neskladja z dejanskim stanjem v naravi oz. z določili veljavne zakonodaje.

S spremembami in dopolnitvami odloka je tako prikazan predlog nove kategorizacije cest, ki se uporabljajo za javni promet, nekaterim odsekom se je nekoliko popravil zaris poteka osi cest glede na dejansko stanje v naravi in priključevanje na veljavno stanje potekov državnih cest in križišč z njimi.

Namen predlaganih sprememb in dopolnitev odloka je vzpostaviti občinsko cestno omrežje v takšni meri in obsegu, da bo tudi v nadaljevanju kar najbolje služilo prebivalcem.

3 Obrazložitev sprememb in dopolnitev

V poglavju obrazložitev sprememb in dopolnitev so prikazane večje spremembe in dopolnitve, ki so se dogodile na občinskem cestnem omrežju glede na do sedaj veljavni odlok o kategorizaciji občinskih cest.

3.1 Nova kategorizacija občinskih cest

Kategorizirali so se odseki novih cest, ki so v lasti občine oz. predstavljajo javno dobro in se uporabljajo za javni promet. Ceste se kategorizirajo kot posledica njihove izgradnje ali pa kot posledica njihove obstoječe uporabe za javni promet. Vse novo kategorizirane občinske ceste imajo ustrezno urejeno voziščno konstrukcijo, občina pa jih redno vzdržuje in na njih izvaja zimsko službo.

Nekaj zemljišč, po katerih potekajo obstoječe nekategorizirane ceste, ki se uporabljajo za javni promet, trenutno lastniško še ni urejenih. Iz tega razloga na določenih območjih lahko prihaja do neenakomerno urejene kategorizacije cest, ki se bo v prihodnje, skladno z urejanjem lastniških razmerij na zemljiščih, ki so oz. bodo namenjena za javni promet, ter priključevanj na omrežje državnih cest, še lahko ustrezno dopolnjevala.

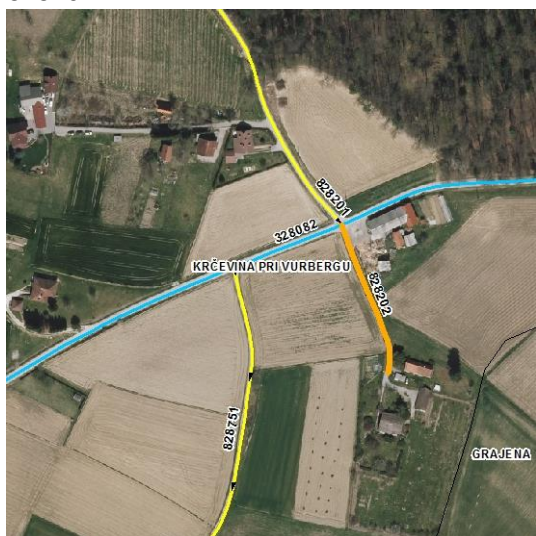
JAVNE POTI

ZAP. ŠT.	ODSEK	ZAČETEK	POTEK	KONEC	DOLŽINA
28.1	828202	328082	Krčevina pri Vurberku 102	HŠ 102	104
54.1	828462	828461	Grajenščak 26C	HŠ 26C	260
70.1	828543	828542	Nova vas pri Ptuju 44B	HŠ 44B	127
70.2	828544	828543	Nova vas pri Ptuju 44C	HŠ 44C	28
194.1	830433	329121	Poljska cesta	328201	214
194.2	830434	830433	Rogaška cesta do HŠ 35	HŠ 35	23

ZAP. ŠT.	ODSEK	ZAČETEK	POTEK	KONEC	DOLŽINA
361	831531	329611	Osojnikova cesta (HŠ 28 - HŠ 22)	831531	325
394.1	831812	328031	Ulica Jožefe Lackove 49C	HŠ 49C	106
401.1	831891	712	Cesta 8. avgusta 20	HŠ 20	153
410.1	831962	831961	Zechnarjeva ulica V	HŠ 16E	34
425.1	832152	328032	Žabjak 13E	HŠ 13E	168

Grafični prikaz:

828202



828462



828543, 828544



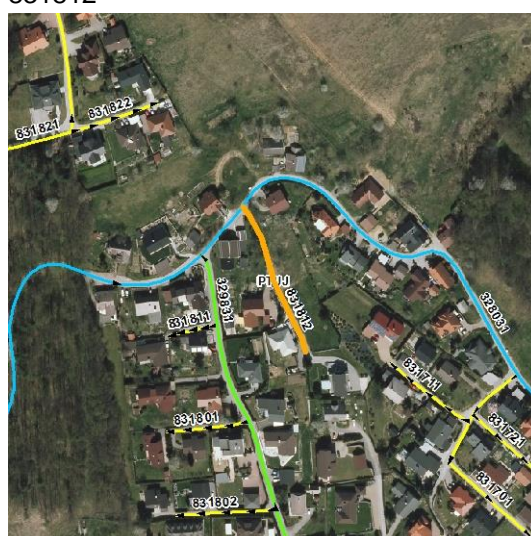
830433, 830434



831531



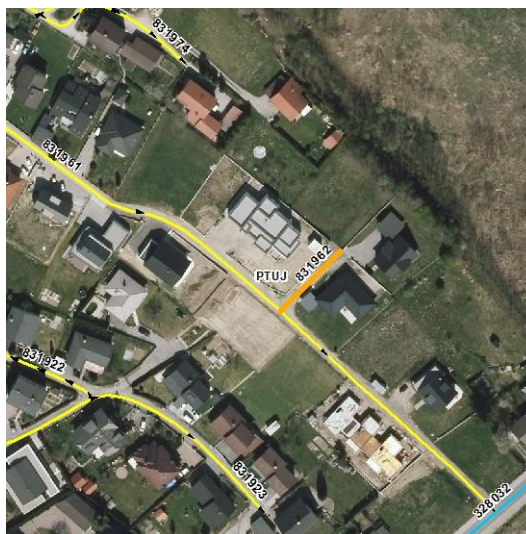
831812



831891



831962



832152



3.2 Spremembe pri kategorizaciji obstoječe kategoriziranih cest

Ob pregledu stanja na občinskem cestnem omrežju so se ugotovila posamezna neskladja z dejanskim stanjem v naravi oz. z določili veljavne zakonodaje. Z namenom ureditve stanja na občinskem cestnem omrežju so se ugotovljena neskladja odpravila, kot je to razvidno iz nadaljevanja. Posamezne veljavno kategorizirane ceste so se tako:

- skrajšale,
- se jim je uredil zaris poteka osi ceste glede na dejanski potek veljavno kategoriziranih cest v naravi,
- uredilo priključevanje na veljavno stanje potekov državnih cest in križišč z njimi,
- uredilo glede na prevoznost in ostale spremembe.

Vse izvedene spremembe na občinskem cestnem omrežju glede na do sedaj veljavno stanje so razvidne iz nadaljnje obrazložitve.

LOKALNE CESTE

ZAP. ŠT.	ODSEK	ZAČETEK	POTEK	KONEC	DOLŽINA	SPREMEMBA
3	328031	328141	Ptuj	229	2.035	popravek poteka na dejansko stanje v naravi
4	328032	229	Ptuj - Draga	328061	3.732	popravek poteka na dejansko stanje v naravi
5	328041	328302	Ptuj - Hajdina	328041	839	sprememba konca odseka, sprememba dolžine v občini Hajdina
9	328081	710	Grajenšak - Grajena	710	5.385	popravek poteka na dejansko stanje v naravi
10	328082	710	Grajena - Krčevina - Grajenšak	710	5.106	popravek poteka na dejansko stanje v naravi
13	328102	713	Ptuj - Spuhlja	2	1.670	ureditev priključevanja na DC
15	328131	229	Gerinci - Spodnji Velovlek	060091	2.784	popravek poteka na dejansko stanje v naravi
17.1	328201	710	Sp. Hajdina - Ptuj	328301	1.602	sprememba kategorije zaradi spremembe v občini Hajdina (iz LZ v LC), sprememba dolžine v občini Hajdina
20	328301	710	Zagrebška cesta - od R3 710 do krožišča	328301	906	ureditev priključevanja na DC
23	328411	454	Pobrežje - Videm	690	116	sprememba začetka odseka
24	329002	329001	Hajdoše - Skorba - Pot v toplice - Mlinska c. - Mariborska c.	710	2.277	sprememba številke (prej 329001) in začetka odseka, sprememba dolžine v občini Hajdina, ureditev priključevanja na DC

ZBIRNE MESTNE CESTE

ZAP. ŠT.	ODSEK	ZAČETEK	POTEK	KONEC	DOLŽINA	SPREMEMBA
6	328172	328171	Peršonova ulica - Rabelčja vas - Mestni Vrh	328152	1.734	popravek poteka na dejansko stanje v naravi
17	329281	329002	Zadružni trg - ob Dravi - Perutnina Ptuj	329261	1.474	sprememba začetka odseka
18	329401	229	Dravska - Cankarjeva - Prešernova	710	1.058	ureditev priključevanja na DC
19.1	329403	329402	Krak - Cankarjeva ulica	329401	23	ureditev zatečenega stanja (napaka v odloku 2018, ko je bil odsek naveden v tabeli javnih poti)
21	329831	328141	Ulica Lackove čete - Krambergerjeva pot	328031	699	popravek poteka na dejansko stanje v naravi

MESTNE CESTE

ZAP. ŠT.	ODSEK	ZAČETEK	POTEK	KONEC	DOLŽINA	SPREMEMBA
26.1	329611	229	Osojnikova cesta I	328141	116	prekategorizacija iz JP 831531 v LK 329611

JAVNE POTI

ZAP. ŠT.	ODSEK	ZAČETEK	POTEK	KONEC	DOLŽINA	SPREMEMBA
7	828031	328091	Krčevina pri Vurberku	328082	525	popravek poteka na dejansko stanje v naravi
9	828051	328091	Krčevina pri Vurberku - HŠ 142	HŠ 142	166	odseku se popravi potek na dejansko stanje v naravi
85	828603	828602	Podvinci - R3 712	712	292	ureditev priključevanja na DC
117	829281	454	Skorba -	329001	1.310	sprememba dolžine v občini Hajdina,

ZAP. ŠT.	ODSEK	ZAČETEK	POTEK	KONEC	DOLŽINA	SPREMEMBA
			Pot v Toplice			sprememba konca odseka
118	829331	329002	Hladilnica - Studenčnic a	829281	458	sprememba začetka odseka
120	829541	328091	Krčevina pri Vurberku - HŠ 160C	HŠ 160C	88	sprememba oznake ceste iz 829521 v 829541
127	829731	454	Sodnice	HŠ 16	808	sprememba začetka odseka
184	830321	454	Zagrebška cesta	HŠ 85	454	sprememba začetka odseka
203	830521	329002	Pot v toplice	Drava	213	sprememba začetka odseka
215	830611	329002	Elektro MB - Zadrugi trg	HŠ 8	114	sprememba začetka odseka
223	830671	830651	Mežanova ulica - HŠ 27	HŠ 27	146	krajšanje v delu zasebne lastnine
232	830711	329841	Čučkova ulica - stadion	stadion	226	popravek zarisa
280	830981	328091	Vičava HŠ 118	HŠ 118	62	krajšanje odseka
320	831231	828311	Osojnik III	HŠ 79A	120	popravek zarisa
351	831443	831442	Rabelčja vas IV	831441	252	podaljšanje kategorizacije ceste
415	832021	229	Nova vas VI	HŠ 73	194	ureditev priključevanja na DC
460	956081	454	Pobrežje - Videm	690	256	sprememba začetka odseka

JAVNE POTI ZA KOLESARJE

ZAP. ŠT.	ODSEK	ZAČETEK	POTEK	KONEC	DOLŽINA	SPREMEMBA
1	982801	829141	Slovenja vas - Hajdoše - Skorba Pot v toplice	329002	562	sprememba dolžine v občini Hajdina

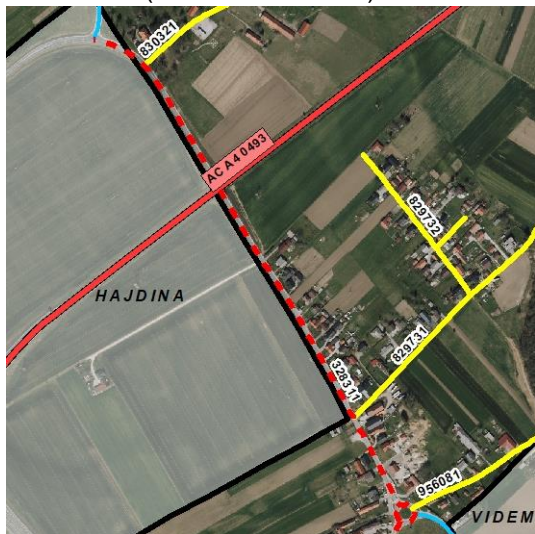
3.3 Ukinitve kategorizacije

Zaradi sprememb na cestnem omrežju, opisane v prejšnjem poglavju in zaradi sprememb na državnem cestnem omrežju, so se ukinili naslednji odseki:

LOKALNE CESTE

ODSEK	SPREMEMBA
328311	ukinitve kategorizacije
328241	ukinitve kategorizacije

LC 328311 (rdeča črtkana črta)



LC 328241 (rdeča črtkana črta)



Pripravil:
Aleš Gregorec

Nuška Gajšek
županja