



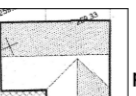

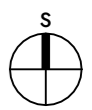




- LEGENDA**
-  meja EUP / meja LN
  -  območje SD LN
  -  nova parcelna meja
  -  parcelne številke
  -  predvideni objekti
  -  oznaka enote



 **UMARH** d.o.o.  
 projektiranje | urbanizem | inženiring | svetovanje

**SPREMEMBE IN DOPOLNITVE ODLOKA O OBČINSKEM LOKACIJSKEM NAČRTU ZA POSELITVENO OBMOČJE P11-S6/III RABELČJA VAS - zahod (»breg«), območje A-vzhod**

Risba	
Ureditvena situacija	
Pooblaščenca prostorska načrtovalka <b>Urška Berlič, u.d.i.a.</b> PA PPN ZAPS 1715	Sodelavci <b>MATEJ ŠKAFAR, univ.dipl.geogr.</b> <b>NINA TURNŠEK, dipl.inž.urb.</b> <b>PETRA JAMNIK, grad. teh.</b>
Faza <b>Dopolnjen osnutek</b>	ID prostorskega akta <b>3035</b>
Št. projekta <b>22-OPPN-02</b>	Datum <b>Maj 2023</b>
Merilo <b>1 : 500</b>	List <b>5</b>